

So erreichen Sie uns:

AktivHotel SantaLucia
Via Santa Lucia 6, I-38069 Torbole sul Garda
Tel. +39.0464.505140 (nach 23.00 Uhr +39.335.6790678)

GPS-Koordinaten für Navigationssysteme:

Eingabe: "Nago-Torbole" + "Via Pontalti" (Via Santa Lucia ist nicht registriert)

N 45.870417 E 10.879579

N 45°52.228"N E 10°52.774"E

N +45° 52' 13.50" E +10° 52' 46.46"

Von der Brenner-Autobahn A22 (Ausfahrt Rovereto Sud/Lago di Garda Nord):

11 km in Richtung Riva del Garda. An der ersten Abzweigung in Nago ist ein großer Kreisverkehr. Nehmen Sie die **vierte Ausfahrt*** (nur für Anwohner und Gäste des AktivHotels SantaLucia). Nach etwa 1,4 km an der ersten Gabelung links abbiegen. 100 m weiter befindet sich auf der rechten Seite das Aktivhotel.

Vom Zentrum von Torbole (nahe dem zentralen Kreisverkehr):

Fahren Sie 100 m in Richtung Verona, auf Höhe des Hafens von Torbole am Gardasee (auf der rechten Seite) links abbiegen und auf den Hauptplatz fahren, auch wenn er wie eine Fußgängerzone aussieht. Am Ende des Platzes wieder nach links in Richtung "Parco Busatte" abbiegen. Nach 150 m sehen Sie auf der rechten Seite das AktivHotel.

Bei Anreise vom südlichen Teil des Gardasees oder von der Autobahn Mailand - Venedig (A4) empfehlen wir, in Peschiera abzufahren und dann den Gardasee in Richtung Norden entlang zu fahren bis Torbole. Auf Höhe des Hafens von Torbole am Gardasee (auf der linken Seite) rechts abbiegen und auf den Hauptplatz fahren, auch wenn er wie eine Fußgängerzone aussieht. Am Ende des Platzes wieder nach links in Richtung „Parco Busatte“ abbiegen. Nach 150 m sehen Sie auf der rechten Seite das AktivHotel.

✂

Bitte, drucken Sie folgenden Zettel für die Fahrt durch die „Alte Straße“ von Nago bis Torbole aus (unsere Gäste haben die Erlaubnis dafür).



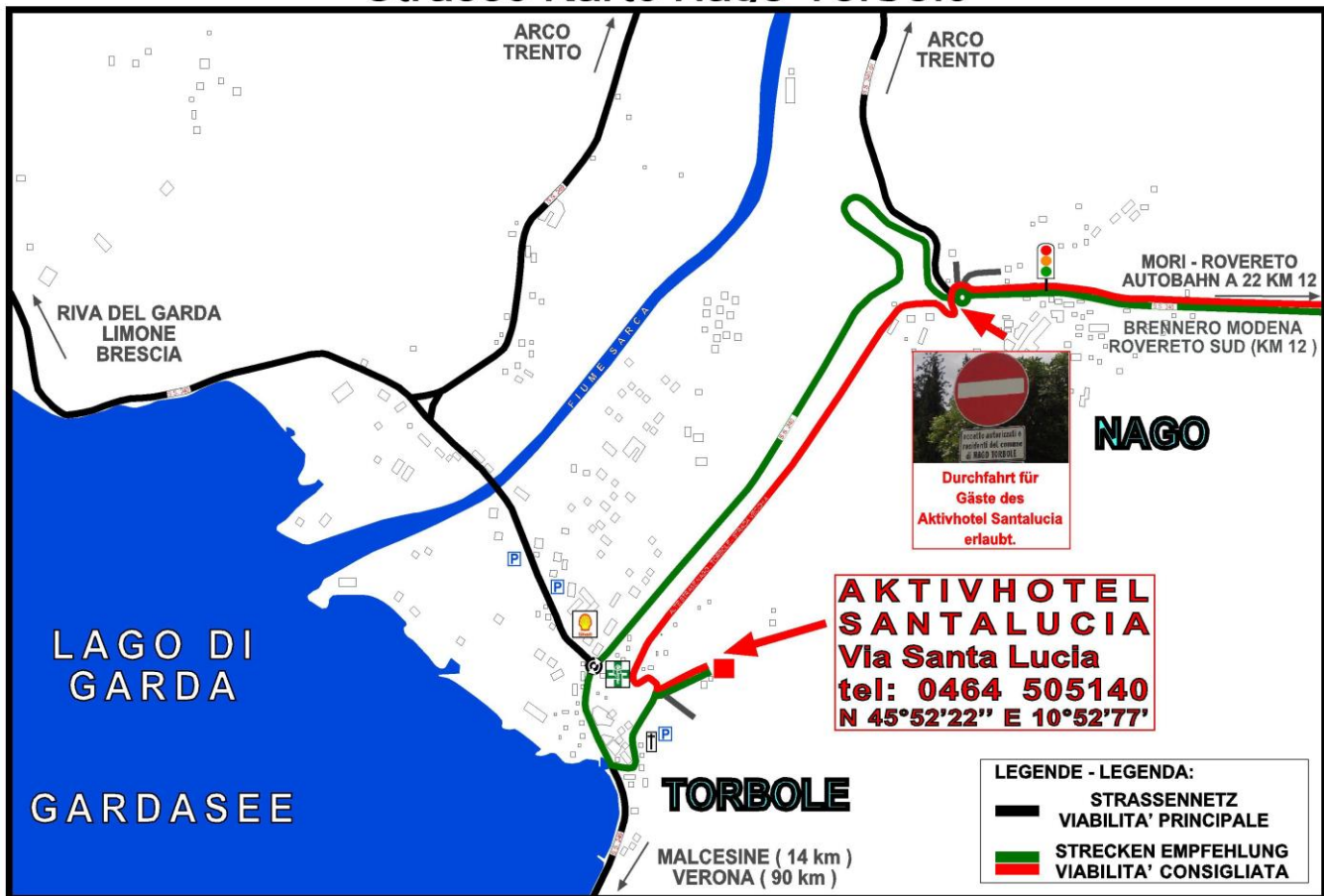
Gentile Corpo di Polizia,

gli ospiti dell'AktivHotel SantaLucia di Torbole, hanno il permesso di usare la strada denominata "Nago Vecchia" – Via Europa.

Vd. Ordinanza comunale N° 9920 del 19/08/2006

Per ulteriori informazioni vi preghiamo di contattare l'Hotel
Tel. 0464 505 140

Strasse Karte Nago-Torbole



Nützliche Tipps für die Anreise:

Hochsaison und Feiertage

An Tagen mit besonders viel Verkehr empfehlen wir Ihnen, auf der A22 (Brenner-Autobahn) bereits die **Ausfahrt Trento-Nord** zu nehmen und dann auf der Landstraße weiter nach Arco/Riva del Garda zu fahren. So vermeiden Sie den Stau an der Mautstelle „Rovereto Sud/Lago di Garda Nord“ und auf der Landstraße nach Torbole. Dann folgend Sie dem Hinweis unter „So erreichen Sie uns“ -> **Vom Zentrum von Torbole (nahe dem zentralen Kreisverkehr):**

Geschwindigkeitskontrollen

In Italien wie auch in Österreich sind die sogenannten "Tutor" Geschwindigkeitskontrollen immer weiter verbreitet: hier wird das Tempolimit innerhalb von Autobahnabschnitten gemessen und somit eine Durchschnitts-Geschwindigkeit ermittelt.

Benzin





Wir empfehlen Ihnen, nochmals in Österreich auf der Autobahn vor Innsbruck zu tanken, das es dort normalerweise 15-20 % weniger kostet.

Zulässige Höchstgeschwindigkeiten:

Fahrzeug	Innerorts	Außerorts	Schnellstraßen	Autobahn
PKW	50	90	110	130
Motorrad	50	90	110	130

Mautgebühren auf dem Weg zum Gardasee

Die italienischen Autobahnen sind mautpflichtig. Bei Auffahrt auf die Autobahn wird an der Mautstation ein Ticket gezogen. Beim Verlassen der Autobahn achten Sie bitte auf die Schilder über den Zahlstellen:

 <p>Gelbe Fahrspuren (ohne Personal !)</p> <p>Ausschließlich für TELEPASS-Inhaber !!</p>	 <p>Blaue Fahrspuren (ohne Personal !)</p> <p>Automat NUR für Kreditkarten und VIACard</p>
 <p>Weißer Fahrspuren (ohne Personal !)</p> <p>Automat für Bargeld, Kreditkarten und VIACard</p>	 <p>Weißer Fahrspuren (mit Personal !)</p> <p>Bargeld, Kreditkarten und VIACard</p>

